



**Ajuntament d'Amposta**  
**Obres i Urbanisme**

Amposta, febrer 2008

# 007

Aprovació inicial 25/02/2008  
Aprovació provisional 28/04/2008

**PER APROVACIÓ DEFINITIVA**

**Còpia 04**

**Secretaria**

Diligència: Per fer constar que el present document ha estat aprovat inicialment pel Ple de l'Ajuntament d'Amposta en sessió de data 25 de febrer de 2008. Dono fe.

Amposta, 14 de maig de 2008  
LA SECRETARIA,



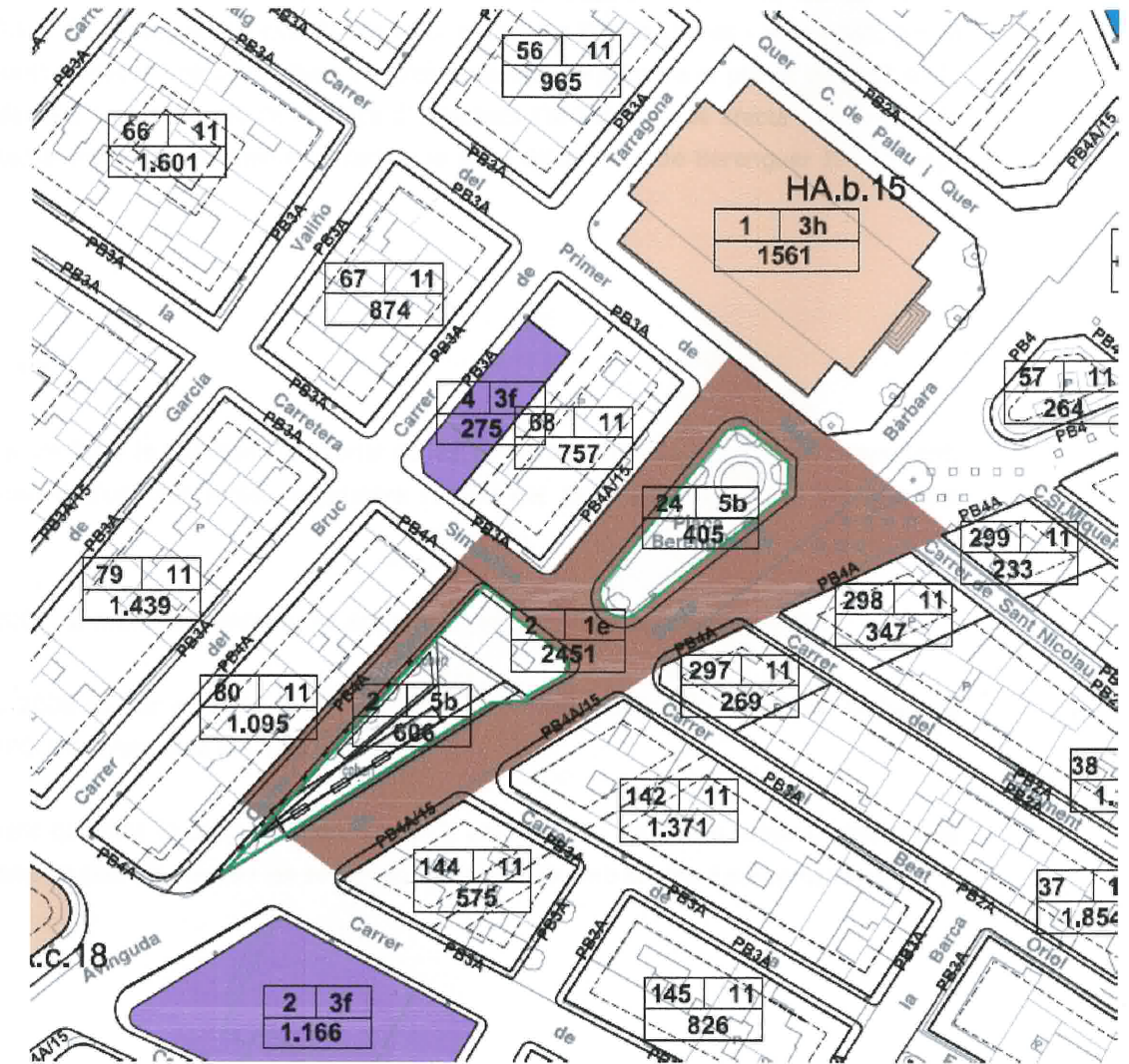
Maria Cinta Vidal Bayarri

Diligència: Per fer constar que el present document ha estat aprovat provisionalment pel Ple de l'Ajuntament d'Amposta en sessió de data 28 d'abril de 2008. Dono fe.

Amposta, 14 de maig de 2008  
LA SECRETARIA,



Maria Cinta Vidal Bayarri



Generalitat de Catalunya  
Departament de Política Territorial  
i Obres Públiques  
**Direcció General d'Urbanisme**  
Comissió Territorial d'Urbanisme  
de les Terres de l'Ebre

Aprovat definitivament per la Comissió  
Territorial d'Urbanisme de les Terres de  
l'Ebre en sessió **5 JUN 2008**

LA SECRETARIA

*Teresa Cabré*

**M007-POUM**

**Modificació puntual del POUM número 007**  
**Canvi de la qualificació de la Plaça de Berenguer IV**  
**de la clau 5c a la clau 5b i correcció de dues errades materials**

2008 / 32504 E



### **Objecte de la modificació puntual**

L'objecte d'aquesta **setena modificació puntual del POUM d'Amposta**, és la de canviar la qualificació de la Plaça de Berenguer IV qualificada amb la Clau **5c** Espais Lliures - Verd urbà, per la Clau **5b** Espais Lliures - Places i rectificar dues errades materials, la primera al plànol 2 de 13 de la sèrie OR.03 que afecta a la qualificació de la Plaça d'Elisabets i la segona que afecta a la superfície de la clau **1e** Sistema viari - Aparcaments ubicada a la zona de la plaça de Berenguer IV i la Plaça d'Elisabets.

### **Antecedents**

#### Planejament d'aplicació

En data 26 de gener de 2007 la Comissió Territorial de les Terres de l'Ebre va aprovar definitivament, pendent de la redacció d'un text refós, la primera revisió del planejament general del municipi d'Amposta.

El 14 de maig de 2007, la mateixa Comissió, va acordar la publicació del text refós validat.

El 21 de gener de 2008 es dur a terme la publicació de l'aprovació definitiva del Pla d' Ordenació Urbana Municipal (POUM) d'Amposta al DOG.

L'esmentat document qualifica la plaça de Berenguer IV amb la clau **5c** Verds urbans, qualifica la Plaça d' Elisabets amb la clau **5b** Places i les seves vies perimetrals amb la clau **1e** Aparcament.

### **Consideracions**

És voluntat de construir un aparcament soterrat a sota de les dues places i les seves vies perimetrals, per la qual cosa es proposa canviar la clau **5c** de la Plaça de Berenguer IV, per la clau **5b** Places, on segons el punt 3 de l'art. 297 del POUM d'Amposta, s'admet l'ús d'aparcament i d'equipament subterrani.

Al plànol 5 de 25 (B4) de la sèrie OR.04 es qualifica de Sistema d'Espais Lliures i clau **5b** la Plaça d'Elisabets i al plànol 2 de 13 (A2) de la sèrie OR.03 es qualifica de Sistema d'Espais Lliures i clau **5c**. Atenent al punt 3 de l'art 9 del POUM d'Amposta, el plànol d'ordenació que preval és aquell que sigui d'escala més gran i on la definició de les determinacions sigui més acurada; és per aquest motiu que prevalen les determinacions que s' expressen gràficament al plànol 5 de 25 (B4) de la sèrie OR.04 i considerem que al plànol 2 de 13 (A2) de la sèrie OR.03 hi ha una errada material.

Al plànol 5 de 25 (B4) de la sèrie OR.04 es qualifica de Sistema Viari i clau 1e una superfície de 3.437,00 m<sup>2</sup>, la qual és una errada material, ja que s'hi superposen els 606m<sup>2</sup> de clau 5b i els 405 m<sup>2</sup> de clau 5c. La resultant de restar les dues claus superposades és de 2.451,00 m<sup>2</sup>.



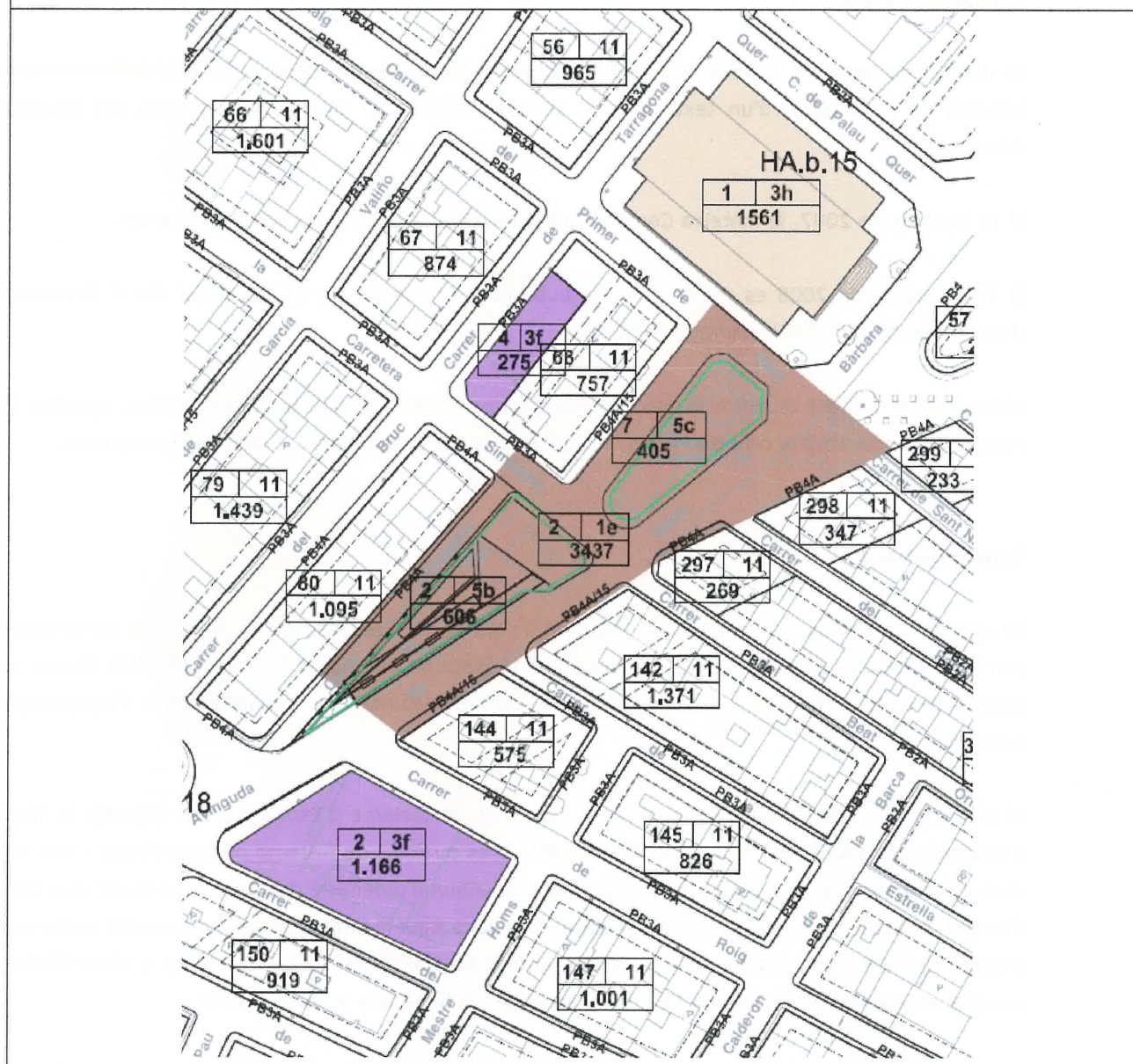


**Proposta**

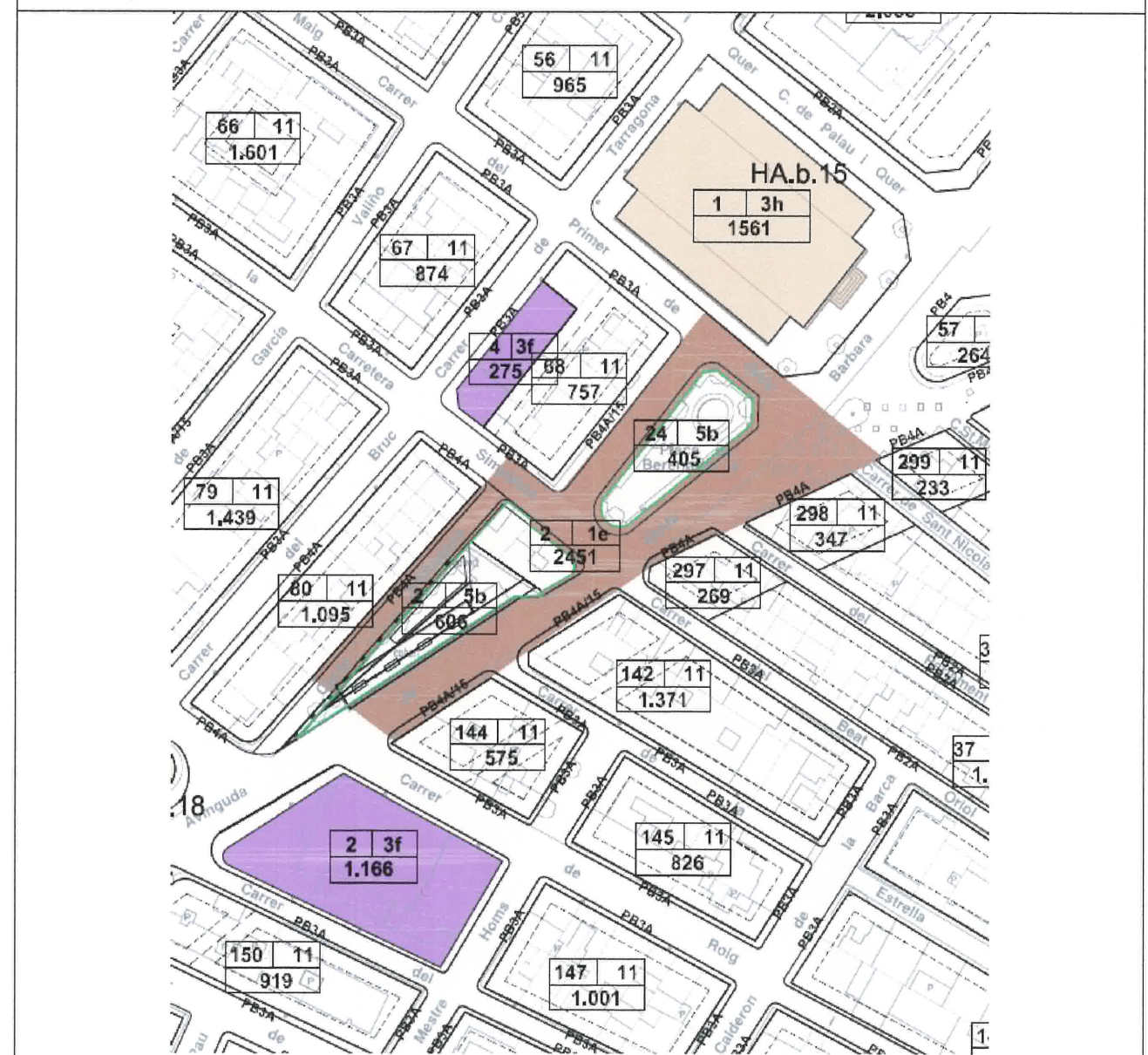
Per tot el que s'ha exposat anteriorment es proposa:

- Canviar la clau 5c Verds urbans de la Plaça Berenguer IV, per la clau 5b Places.
- Corregir l'errada material del plànol 2 de 13 (A2) de la sèrie OR.03, canviant la clau 5c Verds urbans de la Plaça d'Elisabets per la clau 5b Places.
- Corregir l'errada material del plànol 5 de 25 (B4) de la sèrie OR.04, canviant la superfície de 3.437,00 m<sup>2</sup> de la clau 1e Aparcaments per la superfície 2.451,00 m<sup>2</sup>

PLÀNOL ESTAT ACTUAL, SEGONS TEXT REFÓS DEL PLA D'ORDENACIÓ URBANÍSTICA MUNICIPAL D'AMPOSTA, DE LES ZONES AFECTADES PER LA MODIFICACIÓ SETENA.



PLÀNOL PROPOSTA, SEGONS LA MODIFICACIÓ SETENA DEL TEXT REFÓS DEL PLA D'ORDENACIÓ URBANÍSTICA MUNICIPAL D'AMPOSTA, DE LES ZONES AFECTADES.








### Altres consideracions a efectes d'ordre

Aquesta 7ena modificació del POUM d'Amposta comporta de més a més:

- Pel que fa als plànols del POUM
- La substitució del full 2 de 13 dels plànols de la sèrie **OR.03 - OR.031 - Sòl urbà i urbanitzable**: Qualificació, ordenació i gestió a escala 1/2000, pel plànol **ai M-007** de la sèrie **OR.03 - OR.031 - Sòl urbà i urbanitzable**: Qualificació, ordenació i gestió a escala 1/2000.
- La substitució del full 5 de 25 dels plànols de la sèrie **OR.04 - OR.041 - Sòl urbà**: Detall d'ordenació a escala 1/1000, pel plànol **ai M-007** de la sèrie **OR.04 - OR.041 - Sòl urbà**: Detall d'ordenació a escala 1/1000.

  
Amposta, febrer de 2008  
Jaume Castellví Miralles, arquitecte

 Generalitat de Catalunya  
Departament de Política Territorial  
i Obres Públiques  
**Direcció General d'Urbanisme**  
Comissió Territorial d'Urbanisme  
de les Terres de l'Ebre

Aprovat definitivament per la Comissió  
Territorial d'Urbanisme de les Terres de  
l'Ebre en sessió **9 JUN 2008**

LA SECRETÀRIA



Diligència: Per fer constar que el present document ha estat aprovat inicialment pel Ple de l'Ajuntament d'Amposta en sessió de data 25 de febrer de 2008. Dono fe.

Amposta, 14 de maig de 2008  
LA SECRETÀRIA,



Maria Cinta Vidal Bayarri

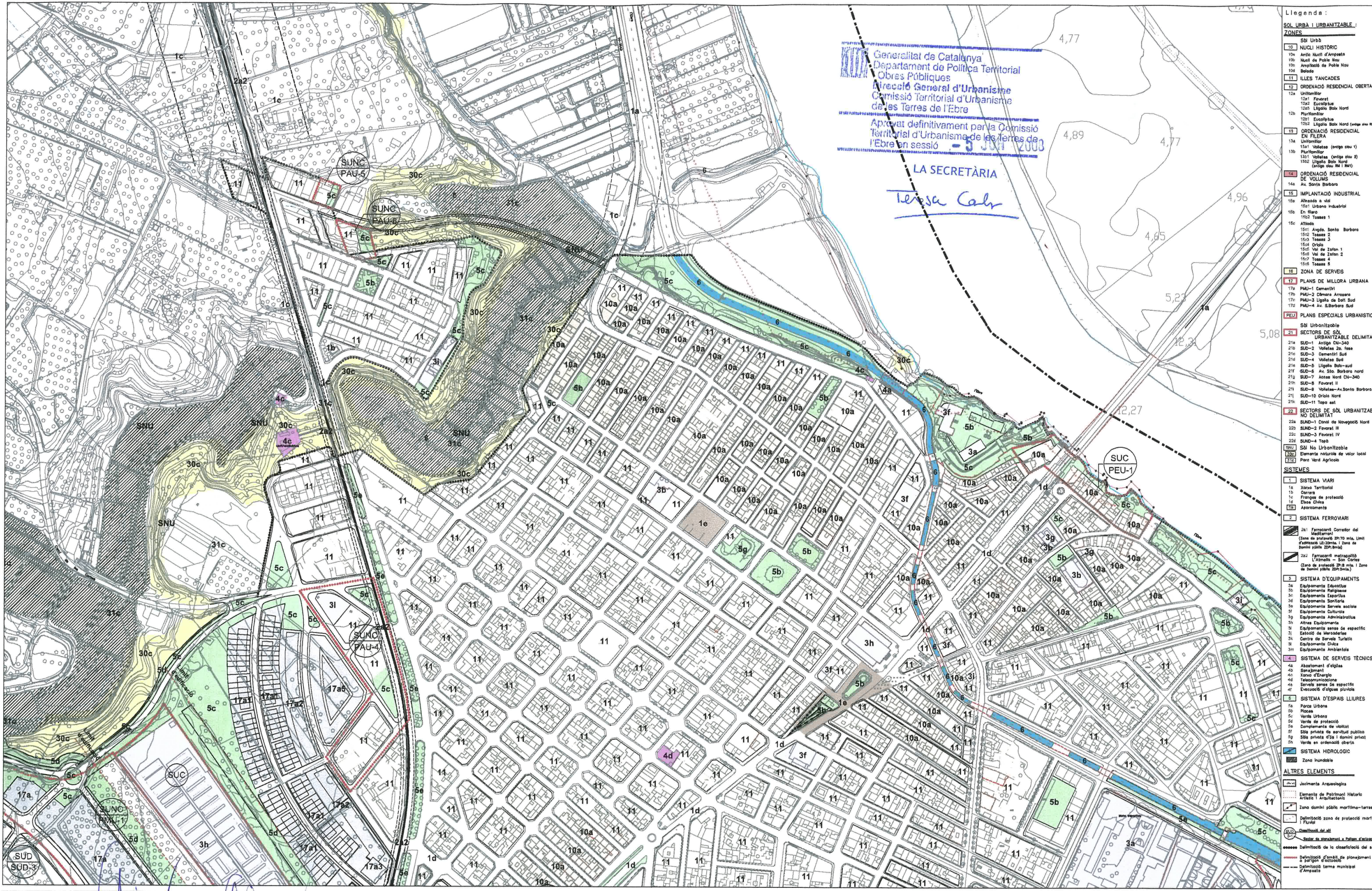
Diligència: Per fer constar que el present document ha estat aprovat provisionalment pel Ple de l'Ajuntament d'Amposta en sessió de data 28 d'abril de 2008. Dono fe.

Amposta, 14 de maig de 2008  
LA SECRETÀRIA,



Maria Cinta Vidal Bayarri





Generalitat de Catalunya  
 Departament de Política Territorial  
 Obres Públiques  
 Direcció General d'Urbanisme  
 Comissió Territorial d'Urbanisme  
 de les Terres de l'Ebre

Aprobat definitivament per la Comissió  
 Territorial d'Urbanisme de les Terres de  
 l'Ebre en sessió **5 JUNY 2008**

LA SECRETÀRIA  
*Teresa Cabré*

**Legenda:**

**SÒL URBÀ I URBANITZABLE:**

**ZONES**

**SÒL Urbà**

**NUCLI HISTÒRIC**

10a Núcli Històric d'Amposta  
 10b Núcli de Poble Nou  
 10c Ampliació de Poble Nou  
 10d Barriada

**ILLES TANCADAES**

**ORDENACIÓ RESIDENCIAL OBERTA**

12a Unitat familiar  
 12a1 Favoret  
 12a2 Esculettes  
 12a3 Llogala Bob Nord  
 12b Multifamiliar  
 12b1 Esculettes  
 12b2 Llogala Bob Nord (entorn pla urbà)

**ORDENACIÓ RESIDENCIAL EN FLERA**

13a Multifamiliar  
 13a1 Villetes (entorn eix 1)  
 13b Multifamiliar  
 13b1 Villetes (entorn eix 2)  
 13b2 Llogala Bob Nord (entorn eix 1 i 2)

**ORDENACIÓ RESIDENCIAL DE VOLIJUS**

14a Av. Santa Barbara  
 15a Alçada a via  
 15a1 Urbana Industrial  
 15b En Blanc  
 15c Tassecs 1  
 15c Alçada

**IMPLANTACIÓ INDUSTRIAL**

15a1 Urbana Industrial  
 15b En Blanc  
 15c Tassecs 1  
 15c Alçada

15a1 Avda. Santa Barbara  
 15a2 Tassecs 2  
 15a3 Tassecs 3  
 15a4 Oriola  
 15a5 Val de Zafan 1  
 15a6 Val de Zafan 2  
 15a7 Tassecs 4  
 15a8 Tassecs 5

**ZONA DE SERVEIS**

**PLANS DE MILLORA URBANA**

17a PMU-1 Cementiri  
 17b PMU-2 Càmera Arrosca  
 17c PMU-3 Llogala de Dalt Sud  
 17d PMU-4 Av. S.Barbara Sud

**PLANS ESPECIALS URBANÍSTICS**

**Sòl Urbanitzable**

**SECTORS DE SÒL URBANITZABLE DELIMITAT**

21a SUD-1 Antiga CH-340  
 21b SUD-2 Villetes 2a. fase  
 21c SUD-3 Cementiri Sud  
 21d SUD-4 Villetes Sud  
 21e SUD-5 Llogala Bob-sud  
 21f SUD-6 Av. S.ta Barbara nord  
 21g SUD-7 Access Nord CH-340  
 21h SUD-8 Favoret II  
 21i SUD-9 Villetes-Av.Santa Barbara  
 21j SUD-10 Oriola Nord  
 21k SUD-11 Topo est

**SECTORS DE SÒL URBANITZABLE NO DELIMITAT**

22a SUD-1 Canal de Navigació Nord  
 22b SUD-2 Favoret II  
 22c SUD-3 Favoret IV  
 22d SUD-4 Topo

**Sòl No Urbanitzable**

30a Elements naturals de valor local  
 30b Parc Verd Agrícola

**SISTEMES**

**1 SISTEMA VIARI**

1a Xarxa Territorial  
 1b Carretera  
 1c Franques de protecció  
 1d Eixos Chèics  
 1e Aparcament

**2 SISTEMA FERROVIARI**

2a1 Ferrocarril Corredor del Mediterrani  
 (Zona de protecció 20-70 mts. Limit d'aparcament L2-Zona i Zona de domini públic ZDP-Imu)

2a2 Ferrocarril intrarorbàl L'Almàs - San Carles  
 (Zona de protecció 20-30 mts. i Zona de domini públic ZDP-Imu)

**3 SISTEMA D'EQUIPAMENTS**

3a Equipaments Educatius  
 3b Equipaments Religiosos  
 3c Equipaments Esportius  
 3d Equipaments Socials  
 3e Equipaments Serveis socials  
 3f Equipaments Culturals  
 3g Equipaments Administratius  
 3h Altres Equipaments  
 3i Equipaments sense de específic  
 3j Estació de Mercaderies  
 3k Centre de Serveis Turístics  
 3l Equipaments Cívics  
 3m Equipaments Ambientals

**4 SISTEMA DE SERVEIS TÈCNICS**

4a Abastament d'aigua  
 4b Sanejament  
 4c Xarxa d'Energia  
 4d Telecomunicacions  
 4e Serveis sense de específic  
 4f Evacuació d'aigua pluvial

**5 SISTEMA D'ESPACIS LLIBRES**

5a Parc Urbà  
 5b Plaça  
 5c Verda Urbana  
 5d Verda de protecció  
 5e Equipaments de veïnat  
 5f Sòl privat de serveis públics  
 5g Sòl privat d'ús i domini privat  
 5h Verda en ordenació oberta

**SISTEMA HIDROLÒGIC**

6a Zona inundable

**ALTRES ELEMENTS**

6a1 Vestiment Arqueològic  
 6a2 Elements de Patrimoni Històric Artístic i Arquitectònic  
 6a3 Zona domini públic marítim-terrestre i Fluvial  
 6a4 Delimitació zona de protecció marítim i Fluvial  
 6a5 Delimitació del abil  
 6a6 Sector de sanejament i Poble d'entorn  
 6a7 Delimitació de la circulació del abil  
 6a8 Delimitació d'entorn de planejament a partir d'actuació  
 6a9 Delimitació línia municipal d'Ampliació

Diligència: Per fer constar que el present document ha estat aprovat i inculcat pel Ple de l'Ajuntament d'Amposta en sessió de data 25 de setembre de 2008. Dono fe.

Amposta, 14 de maig de 2008  
 LA SECRETÀRIA,  
 Maria Cinta Vidal Bayarri


Diligència: Per fer constar que el present document ha estat aprovat provisionalment pel Ple de l'Ajuntament d'Amposta en sessió de data 28 d'abril de 2008. Dono fe.

Amposta, 14 de maig de 2008  
 LA SECRETÀRIA,  
 Maria Cinta Vidal Bayarri

**Arquitecte Municipal**  
**Jaume Castellví Miralles**

*[Signature]*

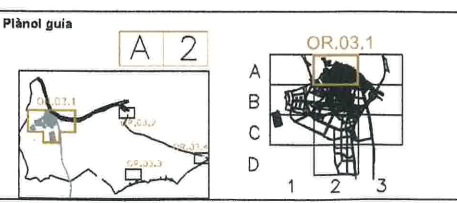
**a.d. M-007**



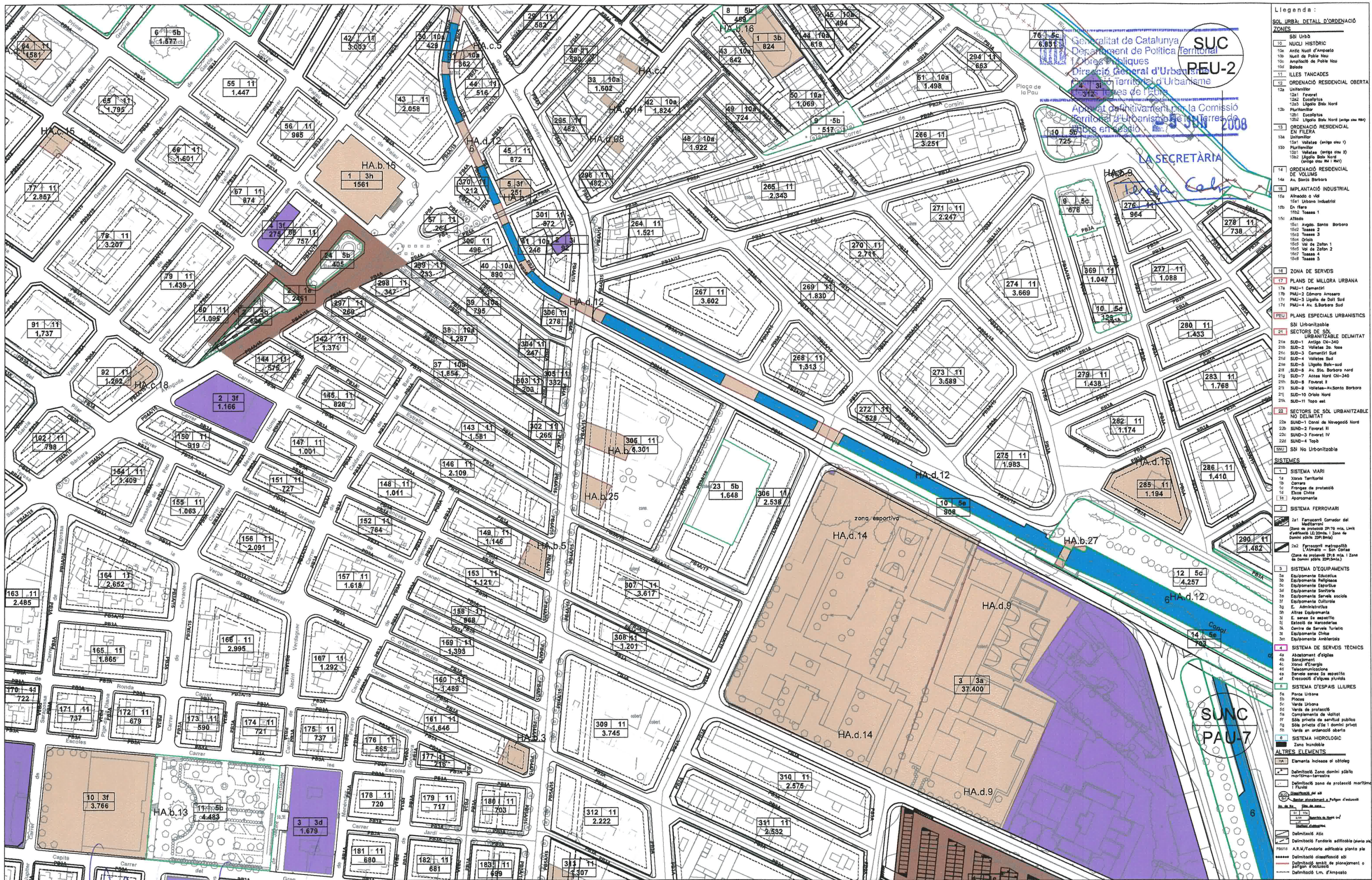
**TEXT REFÓS DEL PLA D'ORDENACIÓ URBANÍSTICA MUNICIPAL (POUM)**  
 Ajuntament d'Amposta  
 Abril 2007

**SÒL URBÀ I URBANITZABLE :  
 QUALIFICACIÓ, ORDENACIÓ I GESTIÓ**

**OR.03**  
 Full... de ...







**Legenda:**

**SÒL URBÀ: DETALL D'ORDENACIÓ ZONES**

- 10 Sòl Urbà
- 10a Antic Nucli d'Amposta
- 10b Nucli de Poble Nou
- 10c Ampliació de Poble Nou
- 10d Bolete
- 11 ELLES TANCADA
- 12 ORDENACIÓ RESIDENCIAL OBERTA
- 12a Unitat d'habitatge
- 12b Parcel·la
- 12c Parcel·la
- 12d Parcel·la
- 12e Parcel·la
- 12f Parcel·la
- 12g Parcel·la
- 12h Parcel·la
- 12i Parcel·la
- 12j Parcel·la
- 12k Parcel·la
- 12l Parcel·la
- 12m Parcel·la
- 12n Parcel·la
- 12o Parcel·la
- 12p Parcel·la
- 12q Parcel·la
- 12r Parcel·la
- 12s Parcel·la
- 12t Parcel·la
- 12u Parcel·la
- 12v Parcel·la
- 12w Parcel·la
- 12x Parcel·la
- 12y Parcel·la
- 12z Parcel·la
- 13 ORDENACIÓ RESIDENCIAL EN FILERA
- 13a Unitat d'habitatge
- 13b Parcel·la
- 13c Parcel·la
- 13d Parcel·la
- 13e Parcel·la
- 13f Parcel·la
- 13g Parcel·la
- 13h Parcel·la
- 13i Parcel·la
- 13j Parcel·la
- 13k Parcel·la
- 13l Parcel·la
- 13m Parcel·la
- 13n Parcel·la
- 13o Parcel·la
- 13p Parcel·la
- 13q Parcel·la
- 13r Parcel·la
- 13s Parcel·la
- 13t Parcel·la
- 13u Parcel·la
- 13v Parcel·la
- 13w Parcel·la
- 13x Parcel·la
- 13y Parcel·la
- 13z Parcel·la
- 14 ORDENACIÓ RESIDENCIAL DE VOLUNS
- 14a Av. Santa Bàrbara
- 14b Av. Santa Bàrbara
- 14c Av. Santa Bàrbara
- 14d Av. Santa Bàrbara
- 14e Av. Santa Bàrbara
- 14f Av. Santa Bàrbara
- 14g Av. Santa Bàrbara
- 14h Av. Santa Bàrbara
- 14i Av. Santa Bàrbara
- 14j Av. Santa Bàrbara
- 14k Av. Santa Bàrbara
- 14l Av. Santa Bàrbara
- 14m Av. Santa Bàrbara
- 14n Av. Santa Bàrbara
- 14o Av. Santa Bàrbara
- 14p Av. Santa Bàrbara
- 14q Av. Santa Bàrbara
- 14r Av. Santa Bàrbara
- 14s Av. Santa Bàrbara
- 14t Av. Santa Bàrbara
- 14u Av. Santa Bàrbara
- 14v Av. Santa Bàrbara
- 14w Av. Santa Bàrbara
- 14x Av. Santa Bàrbara
- 14y Av. Santa Bàrbara
- 14z Av. Santa Bàrbara
- 15 IMPLANTACIÓ INDUSTRIAL
- 15a Albedo a Vd
- 15b Urbana Industrial
- 15c En Rera
- 15d Tassa 1
- 15e Altada
- 15f Avda. Santa Bàrbara
- 15g Tassa 2
- 15h Tassa 3
- 15i Tassa 4
- 15j Tassa 5
- 15k Tassa 6
- 15l Tassa 7
- 15m Tassa 8
- 15n Tassa 9
- 15o Tassa 10
- 15p Tassa 11
- 15q Tassa 12
- 15r Tassa 13
- 15s Tassa 14
- 15t Tassa 15
- 15u Tassa 16
- 15v Tassa 17
- 15w Tassa 18
- 15x Tassa 19
- 15y Tassa 20
- 15z Tassa 21
- 16 ZONA DE SERVEIS
- 16a Sòl Urbanitzable
- 16b Sòl Urbanitzable
- 16c Sòl Urbanitzable
- 16d Sòl Urbanitzable
- 16e Sòl Urbanitzable
- 16f Sòl Urbanitzable
- 16g Sòl Urbanitzable
- 16h Sòl Urbanitzable
- 16i Sòl Urbanitzable
- 16j Sòl Urbanitzable
- 16k Sòl Urbanitzable
- 16l Sòl Urbanitzable
- 16m Sòl Urbanitzable
- 16n Sòl Urbanitzable
- 16o Sòl Urbanitzable
- 16p Sòl Urbanitzable
- 16q Sòl Urbanitzable
- 16r Sòl Urbanitzable
- 16s Sòl Urbanitzable
- 16t Sòl Urbanitzable
- 16u Sòl Urbanitzable
- 16v Sòl Urbanitzable
- 16w Sòl Urbanitzable
- 16x Sòl Urbanitzable
- 16y Sòl Urbanitzable
- 16z Sòl Urbanitzable
- 17 PLANS DE MILLORA URBANA
- 17a PMU-1 Camerlini
- 17b PMU-2 Càmera Anarosa
- 17c PMU-3 Lligall de Sant Sud
- 17d PMU-4 Av. de Sant Sud
- 18 PLANS ESPECIALS URBANÍSTICS
- 18a Sòl Urbanitzable
- 18b Sòl Urbanitzable
- 18c Sòl Urbanitzable
- 18d Sòl Urbanitzable
- 18e Sòl Urbanitzable
- 18f Sòl Urbanitzable
- 18g Sòl Urbanitzable
- 18h Sòl Urbanitzable
- 18i Sòl Urbanitzable
- 18j Sòl Urbanitzable
- 18k Sòl Urbanitzable
- 18l Sòl Urbanitzable
- 18m Sòl Urbanitzable
- 18n Sòl Urbanitzable
- 18o Sòl Urbanitzable
- 18p Sòl Urbanitzable
- 18q Sòl Urbanitzable
- 18r Sòl Urbanitzable
- 18s Sòl Urbanitzable
- 18t Sòl Urbanitzable
- 18u Sòl Urbanitzable
- 18v Sòl Urbanitzable
- 18w Sòl Urbanitzable
- 18x Sòl Urbanitzable
- 18y Sòl Urbanitzable
- 18z Sòl Urbanitzable
- 19 SECTORS DE SÒL URBANITZABLE DELIMITAT
- 19a SUD-1 Antiga CN-340
- 19b SUD-2 Voltes de Tosa
- 19c SUD-3 Camerlini Sud
- 19d SUD-4 Voltes Sud
- 19e SUD-5 Lligall de Sant Sud
- 19f SUD-6 Av. de Sant Sud
- 19g SUD-7 Av. de Sant Sud
- 19h SUD-8 Foraster II
- 19i SUD-9 Voltes-Av. Santa Bàrbara
- 19j SUD-10 Oriole Nord
- 19k SUD-11 Tope est
- 20 SECTORS DE SÒL URBANITZABLE NO DELIMITAT
- 20a SUD-1 Canal de Navegació Nord
- 20b SUD-2 Foraster II
- 20c SUD-3 Foraster III
- 20d SUD-4 Foraster IV
- 20e SUD-4 Tope
- 20f Sòl No Urbanitzable
- 21 SISTEMES
- 21a SISTEMA VIARI
- 21b Xarxa Territorial
- 21c Carrers
- 21d Franges de protecció
- 21e Xarxa Urbana
- 21f Aparcament
- 21g Aparcament
- 21h Aparcament
- 21i Aparcament
- 21j Aparcament
- 21k Aparcament
- 21l Aparcament
- 21m Aparcament
- 21n Aparcament
- 21o Aparcament
- 21p Aparcament
- 21q Aparcament
- 21r Aparcament
- 21s Aparcament
- 21t Aparcament
- 21u Aparcament
- 21v Aparcament
- 21w Aparcament
- 21x Aparcament
- 21y Aparcament
- 21z Aparcament
- 22 SISTEMA FERROVIARI
- 22a 2a1 Ferrocarril Corredor del Mediterrani
- 22b Zona de protecció 20-75 mts. Lm
- 22c Zona de protecció 10-20 mts. i Zona de protecció 20-75 mts.
- 22d 2a2 Ferrocarril metropolitanà
- 22e Zona de protecció 20-75 mts. i Zona de protecció 20-75 mts.
- 23 SISTEMA D'EQUIPAMENTS
- 23a Equipaments Educatius
- 23b Equipaments Polítics
- 23c Equipaments Esportius
- 23d Equipaments Socials
- 23e Equipaments Culturals
- 23f Equipaments Administratius
- 23g Altres Equipaments
- 23h E. zones de protecció
- 23i Estació de ferrocarrils
- 23j Centre de Serveis Turístics
- 23k Equipaments d'oci
- 23l Equipaments ambientals
- 24 SISTEMA DE SERVEIS TÈCNICS
- 24a Abastament d'aigua
- 24b Sanejament
- 24c Xarxa d'Energia
- 24d Telecomunicacions
- 24e Servei sòl de protecció
- 24f Emissió d'òsmos
- 24g Emissió d'òsmos
- 25 SISTEMA D'ESPACIS LLIBRES
- 25a Zona Urbana
- 25b Zones
- 25c Zones Urbana
- 25d Zones de protecció
- 25e Zones de protecció
- 25f Zones de protecció
- 25g Zones de protecció
- 25h Zones de protecció
- 25i Zones de protecció
- 25j Zones de protecció
- 25k Zones de protecció
- 25l Zones de protecció
- 25m Zones de protecció
- 25n Zones de protecció
- 25o Zones de protecció
- 25p Zones de protecció
- 25q Zones de protecció
- 25r Zones de protecció
- 25s Zones de protecció
- 25t Zones de protecció
- 25u Zones de protecció
- 25v Zones de protecció
- 25w Zones de protecció
- 25x Zones de protecció
- 25y Zones de protecció
- 25z Zones de protecció
- 26 SISTEMA HIDROLÒGIC
- 26a Zona inundable
- 26b Zona inundable
- 26c Zona inundable
- 26d Zona inundable
- 26e Zona inundable
- 26f Zona inundable
- 26g Zona inundable
- 26h Zona inundable
- 26i Zona inundable
- 26j Zona inundable
- 26k Zona inundable
- 26l Zona inundable
- 26m Zona inundable
- 26n Zona inundable
- 26o Zona inundable
- 26p Zona inundable
- 26q Zona inundable
- 26r Zona inundable
- 26s Zona inundable
- 26t Zona inundable
- 26u Zona inundable
- 26v Zona inundable
- 26w Zona inundable
- 26x Zona inundable
- 26y Zona inundable
- 26z Zona inundable
- 27 ALTRES ELEMENTS
- 27a Elementa incògnit
- 27b Delimitació Zona domini públic marítim-terrestre
- 27c Delimitació zona de protecció marítim
- 27d Delimitació zona de protecció marítim
- 27e Delimitació zona de protecció marítim
- 27f Delimitació zona de protecció marítim
- 27g Delimitació zona de protecció marítim
- 27h Delimitació zona de protecció marítim
- 27i Delimitació zona de protecció marítim
- 27j Delimitació zona de protecció marítim
- 27k Delimitació zona de protecció marítim
- 27l Delimitació zona de protecció marítim
- 27m Delimitació zona de protecció marítim
- 27n Delimitació zona de protecció marítim
- 27o Delimitació zona de protecció marítim
- 27p Delimitació zona de protecció marítim
- 27q Delimitació zona de protecció marítim
- 27r Delimitació zona de protecció marítim
- 27s Delimitació zona de protecció marítim
- 27t Delimitació zona de protecció marítim
- 27u Delimitació zona de protecció marítim
- 27v Delimitació zona de protecció marítim
- 27w Delimitació zona de protecció marítim
- 27x Delimitació zona de protecció marítim
- 27y Delimitació zona de protecció marítim
- 27z Delimitació zona de protecció marítim

Diligència: Per fer constar que el present document ha estat aprovat i signat pel Ple de l'Ajuntament d'Amposta en sessió de data 25 de febrer de 2008. Dono fe.

Amposta, 14 de maig de 2008  
LA SECRETARIA,

Maria Cinta Vidal Bayarri

Diligència: Per fer constar que el present document ha estat aprovat i signat pel Ple de l'Ajuntament d'Amposta en sessió de data 18 de febrer de 2008. Dono fe.

Amposta, 14 de maig de 2008  
LA SECRETARIA,

Maria Cinta Vidal Bayarri

**Arquitecte Municipal**  
**Jaume Castells Miralles**

**a.d.M-007**

plànol/escala/nº normatiu  
DIN-A1: 1 : 1.000

**TEXT REFÓS DEL PLA D'ORDENACIÓ URBANÍSTICA MUNICIPAL (POUM)**  
Ajuntament d'Amposta  
Abril 2007

**SÒL URBÀ : DETALL D'ORDENACIÓ**

**OR.04**  
Full 5... de 25.

